

INFORME DIARIO DE MONITOREO DE MEDIOS*

*Vigilancia basada en eventos de interés epidemiológico mediante el monitoreo de medios abiertos de comunicación locales y nacionales.

Reporte de eventos:

| Amenaza | Tema | Medio | Fecha | Resumen | Liga | Prioridad |
|-----------|--|----------------------|-----------------|--|---|-----------|
| Incendios | Carencias para el control de incendios | El sol de Cuernavaca | 12 febrero 2021 | Cada año los incendios forestales consumen grandes hectáreas de bosques. Por eso, desde el primer día del año -antes de la temporada de calor- comienzan a hacerse trabajos de prevención. | https://www.elsoldecuervavaca.com.mx/policiaca/entre-el-humo-y-las-carencias-brigadistas-combaten-incendios-7852302.html | Bajo |
| Sismos | Alerta sísmica temprana | El sol de Cuernavaca | 11 febrero 2021 | A convocatoria de la Coordinación de Protección Civil del Estado de Morelos, autoridades del Ayuntamiento de Cuernavaca acudieron a la instalación del Sistema de Alerta Sísmica, que contempla entre otras acciones, la colocación de antenas receptoras y parlantes en regiones estratégicas del estado. | https://www.elsoldecuervavaca.com.mx/local/morelos-ya-cuenta-con-alerta-sismica-temprana-7849521.html | Bajo |
| Biológico | Monitoreo volcánico | Diario de Morelos | 12 febrero 2021 | En las últimas horas, mediante los sistemas de monitoreo del volcán Popocatepetl, se identificaron 39 exhalaciones de baja intensidad, acompañadas de vapor de agua, gases volcánicos y ligeras cantidades de ceniza. | https://www.diariodemorelos.com/noticias/saca-vapor-el-popocatepetl | Bajo |
| Sismos | Alerta sísmica en operación | Diario de Morelos | 12 febrero 2021 | El Sistema de Alerta Sísmica Morelos (Sasmor) ya entró en funcionamiento en Morelos, informó Enrique Clement Gallardo, titular de la Coordinación Estatal de Protección Civil (CEPC). | https://www.diariodemorelos.com/noticias/entra-en-operacion-alerta-sismica-en-morelos | Bajo |
| Clima | Tiempo inestable en Morelos | Diario de Morelos | 12 febrero 2021 | La Comisión Estatal del Agua (Ceagua) dio a conocer las condiciones que se presentarán para el fin de semana en la entidad, por lo que la dependencia prevé una ligera inestabilidad para Morelos, debido al nuevo frente frío en el noreste y Golfo de México. | https://www.diariodemorelos.com/noticias/continuar-tiempo-inestable-en-morelos-para-este-fin-de-semana | Bajo |
| Clima | Tiempo inestable en Morelos | La Unión | 12 febrero 2021 | La Comisión Estatal del Agua (Ceagua) dio a conocer que para el fin de semana se prevé una ligera inestabilidad para Morelos debido al nuevo frente frío en el noreste y Golfo de México. | https://launion.com.mx/morelos/sociedad/noticias/199717-continua-el-tiempo-inestable-en-morelos.html | Bajo |



<http://ssm.gob.mx>



Servicios de Salud Morelos



@MorelosSalud

Callejón Borda N°3 Col. Centro C.P. 62000
Teléfono (777) 312 62 31 / 314 33 36 ext. 222

**Calle Gómez Azcárate No. 205, Col. Lomas de la Selva
C.P. 62270, Cuernavaca, Morelos. Tel.: 777 102 25 56**

INFORME DE RIESGOS METEOROLOGICOS

Fuente: Servicio Meteorológico Nacional de México, CONAGUA.

ESTE SÁBADO, EL FRENTE FRÍO Núm. 29 OCASIONARÁ LLUVIAS MUY FUERTES EN SAN LUIS POTOSÍ, HIDALGO, PUEBLA, VERACRUZ Y CHIAPAS, ADEMÁS DE LLUVIAS FUERTES EN ZONAS DE NUEVO LEÓN, TAMAULIPAS, QUERÉTARO, OAXACA Y TABASCO

Este día, el **frente frío Núm. 29** se extenderá sobre el norte y noreste de México y por la noche, iniciará su rápido desplazamiento sobre el litoral del Golfo de México, originando lluvias puntuales muy fuertes en San Luis Potosí, Hidalgo, Puebla, Veracruz y Chiapas, lluvias fuertes en Nuevo León, Tamaulipas, Querétaro, Oaxaca y Tabasco, así como chubascos en el Valle de México. El **canal de baja presión** que antecede al frente frío se extenderá sobre la Península de Yucatán y ocasionará lluvias puntuales fuertes en Yucatán y Quintana Roo. *Dichas lluvias se acompañarán de descargas eléctricas, vientos fuertes y posible caída de granizo.* La **masa de aire polar** asociada al frente, generará por la noche del sábado y madrugada del domingo, un marcado descenso de la temperatura y heladas sobre el norte, noreste, centro y oriente de México, además de un nuevo **evento de "Norte"** con rachas de viento de 80 a 90 km/h en costas de Tamaulipas y Veracruz, extendiéndose durante la madrugada del domingo hacia el Istmo y Golfo de Tehuantepec. Asimismo, se pronostican densas nieblas sobre el noreste, oriente y sureste del país, así como caída de aguanieve o nieve en zonas serranas de Coahuila, Nuevo León y Tamaulipas, y por la madrugada del domingo, sobre cimas montañosas por arriba de los 4 mil metros sobre el nivel medio del mar del Estado de México, Tlaxcala, Puebla y Veracruz.

Heladas: Baja California, Sonora, Chihuahua, Coahuila, Nuevo León, Tamaulipas, San Luis Potosí, Zacatecas, Durango, Sinaloa, Aguascalientes, Jalisco, Michoacán, Guanajuato, Querétaro, Hidalgo, Veracruz, Puebla, Tlaxcala, Estado de México, Ciudad de México, **Morelos**, Oaxaca y Chiapas.

Pronostico de precipitación:

Lluvias aisladas (0.1 a 5 mm): Zacatecas, Michoacán, **Morelos** y Guerrero.

Pronostico de Temperaturas Mínimas:

Temperaturas máximas de 30 a 35 °C: Baja California Sur, Sonora (sur), Sinaloa, Nayarit, **Morelos (sur)**, Puebla (suroeste), Campeche, Yucatán y Quintana Roo.

Pronostico en región Mesa Central:

Cielo medio nublado a nublado con probabilidad de lluvias puntuales muy fuertes acompañadas de descargas eléctricas y posible caída de granizo en Hidalgo y Puebla, lluvias fuertes en Querétaro, chubascos en Guanajuato y Tlaxcala, así como, **lluvias aisladas en Morelos**. Ambiente de frío a muy frío con bancos de niebla y heladas al amanecer sobre zonas montañosas. Probabilidad para la caída de aguanieve o nieve en cimas por arriba de 4 mil msnm de Puebla y Tlaxcala. Viento de componente norte de 15 a 30 km/h y por la noche, rachas de 40 a 50 km/h en Querétaro, Guanajuato y Puebla.



<http://ssm.gob.mx>



Servicios de Salud Morelos



@MorelosSalud

Callejón Borda N°3 Col. Centro C.P. 62000
Teléfono (777) 312 62 31 / 314 33 36 ext. 222

**Calle Gómez Azcárate No. 205, Col. Lomas de la Selva
C.P. 62270, Cuernavaca, Morelos. Tel.: 777 102 25 56**

INFORME DE MONITOREO VOLCÁNICO Y SISMOLÓGICO

Fuente: Servicio Sismológico Nacional, UNAM. / Centro nacional de Prevención de Desastres (CENAPRED)-SEGOB, SENEAM-SCT y NOAA.

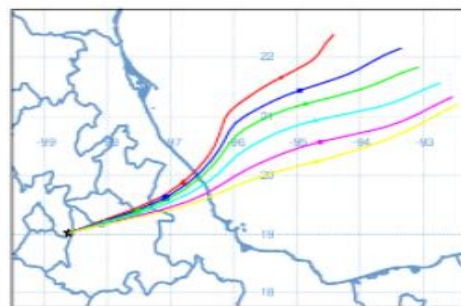
En las últimas 24 horas, mediante los sistemas de monitoreo del **volcán Popocatepetl**, se identificaron **39 exhalaciones de baja intensidad, acompañadas de vapor de agua, gases volcánicos y ligeras cantidades de ceniza**. Durante la mañana y al momento de este reporte se observa una ligera emisión de gases volcánicos con dirección Este Noreste(ENE).


| NIVEL DE ALERTA | SEMAFORO | AMARILLO-FASE 2 | RECOMENDACIONES PARA LA FASE AMARILLO FASE 2 |
|-----------------|--|-----------------|--|
| | Incremento de actividad: <ul style="list-style-type: none"> Pluma de vapor de agua y gas Ligera caída de ceniza en áreas cercanas Caída de fragmentos incandescentes Crecimiento y destrucción de domos de lava Posibilidad de flujos piroclásticos por explosiones Flujos de lodo o escombros de corto alcance | | <ol style="list-style-type: none"> Continuar con el radio de seguridad de 12 km, por lo que la permanencia en esa área no está permitida. Controlar el tránsito entre Santiago Xalitzintla y San Pedro Nexapa, vía Paso de Cortés. A las autoridades de Protección Civil, mantener sus procedimientos preventivos, de acuerdo con sus planes operativos. A la población se le recomienda elevar la atención a los avisos de las autoridades de su localidad y se exhorta a no acercarse al volcán, y mucho menos al cráter. Mantenerse fuera de cañadas ante posibles flujos de lodo, principalmente en temporada de lluvias. |

PRONOSTICO DE CAIDA DE CENIZA

En caso de una exhalación de ceniza volcánica, **el pronóstico de trayectoria hacia el noreste**, (simulando exhalación cada hora en las próximas 6 horas) a su paso por la zona oeste, centro, este y este-noreste del estado de Puebla; zona sur, sureste y este del estado de Tlaxcala; zona centro del estado de Veracruz y sobre el Golfo de México, para las **primeras 12 horas de pronóstico** (14:00 a las 02:00 hora local). Posteriormente para las últimas 12 horas de pronóstico, (02:00 a las 14:00 hora local del día siguiente), las trayectorias continuarán sobre el Golfo de México en donde concluirían.

SIN PRONOSTICO DE CAIDA DE CENIZA PARA EL ESTADO



| SISMOS | <p>Se registró sismo de magnitud de 4.3 grados Richter, a las 08:13:51 hrs con localización del epicentro a 68 km al suroeste de Mapastepec, Chiapas.</p> <p>NO PERCIBIDO EN EL ESTADO DE MORELOS.</p> |  |
|-------------------------|--|---|
| | REPORTE DE DAÑOS A LA POBLACION | |
| PROTECCIÓN CIVIL | Sin reporte de daños a la población ni a la infraestructura en salud. | |



<http://ssm.gob.mx>



Servicios de Salud Morelos



@MorelosSalud

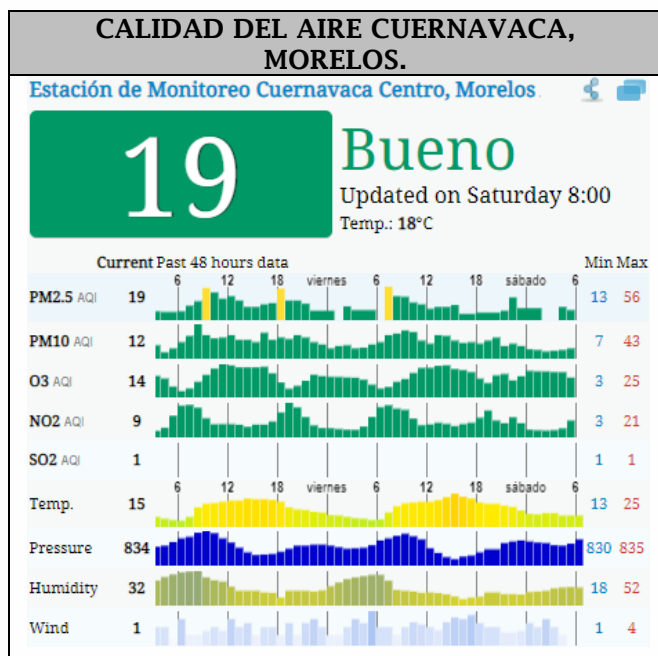
Callejón Borda N°3 Col. Centro C.P. 62000
Teléfono (777) 312 62 31 / 314 33 36 ext. 222

**Calle Gómez Azcárate No. 205, Col. Lomas de la Selva
C.P. 62270, Cuernavaca, Morelos. Tel.: 777 102 25 56**

INFORME DE TEMPERATURAS Y CALIDAD DEL AIRE

Fuente: Comisión Estatal de Agua (CEAGUA)

| ICA | CALIDAD DEL AIRE | RECOMENDACIONES A LA POBLACIÓN |
|---------|--|--|
| 0-50 | Buena | No se anticipan impactos a la salud cuando la calidad del aire se encuentra en este intervalo. |
| 51-100 | Moderada | Las personas extraordinariamente sensitivas deben considerar limitación de los esfuerzos físicos excesivos y prolongados al aire. |
| 101-150 | Dañina a la salud de los grupos sensitivos | Los niños adultos activos, y personas con enfermedades respiratorias tales como el asma, deben evitar los esfuerzos físicos excesivos y prolongados al aire. |
| 151-200 | Dañina a la salud | Los niños adultos activos, y personas con enfermedades respiratorias tales como el asma, deben evitar los esfuerzos físicos excesivos y prolongados al aire libre; las demás personas, especialmente los niños, deben limitar los esfuerzos excesivos y prolongados al aire libre. |
| 201-300 | Muy dañina a la salud | Los niños adultos activos, y personas con enfermedades respiratorias tales como el asma, deben evitar todos los esfuerzos excesivos al aire libre; las demás personas, especialmente los niños, deben limitar los esfuerzos físicos excesivos al aire libre. |
| 300+ | Arriesgado | |



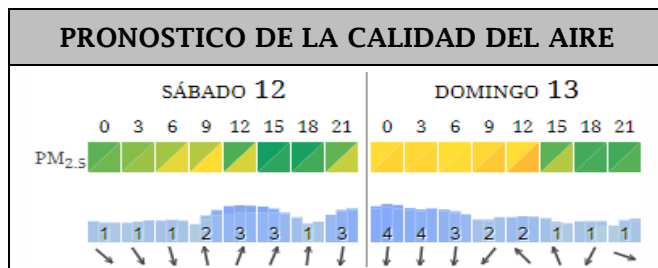
PRONOSTICO DE TEMPERATURAS POR MUNICIPIO

| Municipio | Min. | Max. | Municipio | Min. | Max. |
|-------------|------|------|-----------------|------|------|
| Amacuzac | 09° | 34° | Tepalcingo | 12° | 32° |
| Cuautla | 12° | 29° | Ayala | 13° | 31° |
| Jiutepec | 11° | 28° | Huitzilac | 0° | 17° |
| Temixco | 14° | 32° | Tepoztlán | 13° | 28° |
| Tlaltizapan | 12° | 32° | Zacualpan | 09° | 24° |
| Axochiapan | 12° | 32° | Tlalquitenango | 15° | 35° |
| Cuernavaca | 08° | 26° | Puente de Ixtla | 12° | 34° |
| Jojutla | 13° | 34° | | | |

Elaboró: Enrique Hernández Hidrometeorólogo

TEMPERATURAS MAXIMAS Y MINIMAS, ÚLTIMAS 24 HRS

| Mínimas | Máximas |
|------------------------------|----------------------------|
| Huitzilac 23° 7° | 39° 18° Tlaquiltenango |
| Tetela del Volcán 26° 11° | 39° 18° Jojutla |
| Totolapan 28° 12° | 37° 20° Zacatepec |
| Ocuituco 28° 12° | 37° 20° Puente de Ixtla |



<http://ssm.gob.mx>



Servicios de Salud Morelos



@MorelosSalud

Callejón Borda N°3 Col. Centro C.P. 62000
 Teléfono (777) 312 62 31 / 314 33 36 ext. 222

Calle Gómez Azcárate No. 205, Col. Lomas de la Selva
 C.P. 62270, Cuernavaca, Morelos. Tel.: 777 102 25 56



MORELOS
2018 - 2024

**SERVICIOS
DE SALUD**

Fecha: 12 febrero del 2022
Semana Epidemiológica: 06
Área: Coordinación de Vigilancia Epidemiológica, **UIES.**

INFORME DE MONITOREO EPIDEMIOLÓGICO

Fuente: Jurisdicciones Sanitarias del estado de Morelos.

JURISDICCION SANITARIA I:

- SIN EVENTOS EXTRAORDINARIOS.

JURISDICCION SANITARIA II:

- SIN EVENTOS EXTRAORDINARIOS.

JURISDICCION SANITARIA III:

- SIN EVENTOS EXTRAORDINARIOS.



<http://ssm.gob.mx>



Servicios de Salud Morelos



@MorelosSalud

Callejón Borda N°3 Col. Centro C.P. 62000
Teléfono (777) 312 62 31 / 314 33 36 ext. 222

**Calle Gómez Azcárate No. 205, Col. Lomas de la Selva
C.P. 62270, Cuernavaca, Morelos. Tel.: 777 102 25 56**